

**NATMAP Sp. z o.o.**

31-150 Kraków, ul. Św. Filipa 23/3  
REGON 364844144  
NIP 6783161402

Tel. do kontaktu: 501-253-666

PANI KRYGIER JANINA  
brak dokumentu

.....  
nadawca

.....  
adresat

**ZAWIADOMIENIE**

**o czynnościach ustalenia przebiegu granic działek ewidencyjnych**

Na podstawie §37,38 i 39 rozporządzenia Ministra Rozwoju Regionalnego i Budownictwa z dnia 29 marca 2001 r., w sprawie ewidencji gruntów i budynków (Dz. U. z 2016 r. poz. 1034) oraz zlecenia Starosty Częstochowskiego polegającego na wykonaniu Modernizacji Ewidencji Gruntów i Budynków obrębu Gorzelnia jak również zgłoszenia pracy geodezyjnej przyjętego w Powiatowym Ośrodku Dokumentacji Geodezyjnej i Kartograficznej w Częstochowie w dniu 09.12.2016 identyfikator zgłoszenia GK.6641.4549.2016 uprzejmie zawiadamiam, że w dniu 17.05.2017 r. odbędzie się ustalenie przebiegu granic działki ewidencyjnej: numer działki AR\_11.42 numer księgi wieczystej brak położonej w Gorzelni z działkami nr AR\_11.84/1 nr KW CZ1C/00101499/4, AR\_11.80/1 nr KW CZ1C/00101499/4 oraz z działką AR\_11.41 numer księgi wieczystej CZ1C00011970/2. Rozpoczęcie czynności związanych z ustaleniem przebiegu granic nastąpi o godz. 10.00.

Informacja:

W interesie Pani lub spadkobierców, obecnych właścicieli, użytkowników, władających gruntami jest udział w tych czynnościach, osobiście lub przez swojego przedstawiciela.

Osoby biorące udział w czynnościach ustalenia granic powinny posiadać dokument tożsamości, a w przypadku występowania w charakterze przedstawiciela – pełnomocnictwo na piśmie. Dokument świadczący o pełnomocnictwie jednorazowym zostanie dołączony do akt.

Zgodnie z art. 39 ust. 3 oraz art. 32 ust. 3 ustawy z dn. 17.05. 1989r. Prawo geodezyjne i kartograficzne (Dz.U. z 2015r. poz.520,831,1137,1433.) nieusprawiedliwione niewzięcie udziału w ww. czynnościach nie będzie stanowić przeszkody do ich przeprowadzenia.

**GEODETA UPRAWNIONY**  
  
mgr inż. Katarzyna Stęczko  
Nr upr. 18812

27.03.2017r.....

podpis geodety

**NATMAP Sp. z o.o.**

31-150 Kraków, ul. Św. Filipa 23/3

REGON 364844144

NIP 6783161402

Tel. do kontaktu: 501-253-666

PANI BOGDASZEWSKA PATRYCJA

CZ1C/00011970/2

.....  
nadawca

.....  
adresat

**ZAWIADOMIENIE**

**o czynnościach ustalenia przebiegu granic działek ewidencyjnych**


Na podstawie §37,38 i 39 rozporządzenia Ministra Rozwoju Regionalnego i Budownictwa z dnia 29 marca 2001 r., w sprawie ewidencji gruntów i budynków (Dz. U. z 2016 r. poz. 1034) oraz zlecenia Starosty Częstochowskiego polegającego na wykonaniu Modernizacji Ewidencji Gruntów i Budynków obrębu Gorzelnia jak również zgłoszenia pracy geodezyjnej przyjętego w Powiatowym Ośrodku Dokumentacji Geodezyjnej i Kartograficznej w Częstochowie w dniu 09.12.2016 identyfikator zgłoszenia GK.6641.4549.2016 uprzejmie zawiadamiam, że w dniu 17.05.2017 r. odbędzie się ustalenie przebiegu granic działki ewidencyjnej: numer działki AR\_11.41 numer księgi wieczystej CZ1C00011970/2 położonej w Gorzelni z działkami nr AR\_11.40 nr KW CZ1C/00007621/0, AR\_11.42 nr KW brak, AR\_11.84/1 nr KW CZ1C/00101499/4, AR\_11.80/1 nr KW CZ1C/00101499/4. Rozpoczęcie czynności związanych z ustaleniem przebiegu granic nastąpi o godz. 10.00.

W interesie zawiadomionych właścicieli (władających) gruntami jest udział w tych czynnościach, osobiście lub przez swojego przedstawiciela.

Osoby biorące udział w czynnościach ustalenia granic powinny posiadać dokument tożsamości, a w przypadku występowania w charakterze przedstawiciela – pełnomocnictwo na piśmie. Dokument świadczący o pełnomocnictwie jednorazowym zostanie dołączony do akt.

Zgodnie z art. 39 ust. 3 oraz art. 32 ust. 3 ustawy z dn. 17.05. 1989r. Prawo geodezyjne i kartograficzne (Dz.U. z 2015r. poz.520,831,1137,1433.) nieusprawiedliwione niewzięcie udziału w ww. czynnościach nie będzie stanowić przeszkody do ich przeprowadzenia.

**GEODETA UPRAWNIONY**

  
mgr inż. Katarzyna Steczko  
Nr upr. 18812

27.03.2017r.....

podpis geodety



**NATMAP Sp. z o.o.**

31-150 Kraków, ul. Św. Filipa 23/3  
REGON 364844144  
NIP 6783161402

Tel. do kontaktu: 501-253-666

PANI JĘDRAS SYLWIA  
CZ1C/00044162/5

.....  
nadawca

.....  
adresat

**ZAWIADOMIENIE**

**o czynnościach ustalenia przebiegu granic działek ewidencyjnych**

Na podstawie §37,38 i 39 rozporządzenia Ministra Rozwoju Regionalnego i Budownictwa z dnia 29 marca 2001 r., w sprawie ewidencji gruntów i budynków (Dz. U. z 2016 r. poz. 1034) oraz zlecenia Starosty Częstochowskiego polegającego na wykonaniu Modernizacji Ewidencji Gruntów i Budynków obrębu Gorzelnia jak również zgłoszenia pracy geodezyjnej przyjętego w Powiatowym Ośrodku Dokumentacji Geodezyjnej i Kartograficznej w Częstochowie w dniu 09.12.2016 identyfikator zgłoszenia GK.6641.4549.2016 uprzejmie zawiadamiam, że w dniu 16.05.2017 r. odbędzie się ustalenie przebiegu granic działki ewidencyjnej: numer działki AR\_12.68/1 numer księgi wieczystej CZ1C00044162/5 położonej w Gorzelnicy w działkami nr AR\_12.69 nr KW CZ1C/00089179/4, AR\_12.73 nr KW CZ1C/00048502/9 . Rozpoczęcie czynności związanych z ustaleniem przebiegu granic nastąpi o godz. 10.00.

W interesie zawiadomionych właścicieli (władających) gruntami jest udział w tych czynnościach, osobiście lub przez swojego przedstawiciela.

Osoby biorące udział w czynnościach ustalenia granic powinny posiadać dokument tożsamości, a w przypadku występowania w charakterze przedstawiciela – pełnomocnictwo na piśmie. Dokument świadczący o pełnomocnictwie jednorazowym zostanie dołączony do akt.

Zgodnie z art. 39 ust. 3 oraz art. 32 ust. 3 ustawy z dn. 17.05. 1989r. Prawo geodezyjne i kartograficzne (Dz.U. z 2015r. poz.520,831,1137,1433.) nieusprawiedliwione niewzięcie udziału w ww. czynnościach nie będzie stanowić przeszkody do ich przeprowadzenia.

**GEODETA UPRAWNIONY**

*Katarzyna Steczko*  
mgr inż. Katarzyna Steczko  
Nr upr. 18812

27.03.2017r.....

podpis geodety

**NATMAP Sp. z o.o.**

31-150 Kraków, ul. Św. Filipa 23/3  
REGON 364844144  
NIP 6783161402

Tel. do kontaktu: 501-253-666

PAN ŚCIEBURA ARTUR  
CZ1C/00044162/5

.....  
nadawca

.....  
adresat

**ZAWIADOMIENIE**

**o czynnościach ustalenia przebiegu granic działek ewidencyjnych**

Na podstawie §37,38 i 39 rozporządzenia Ministra Rozwoju Regionalnego i Budownictwa z dnia 29 marca 2001 r., w sprawie ewidencji gruntów i budynków (Dz. U. z 2016 r. poz. 1034) oraz zlecenia Starosty Częstochowskiego polegającego na wykonaniu Modernizacji Ewidencji Gruntów i Budynków obrębu Gorzelnia jak również zgłoszenia pracy geodezyjnej przyjętego w Powiatowym Ośrodku Dokumentacji Geodezyjnej i Kartograficznej w Częstochowie w dniu 09.12.2016 identyfikator zgłoszenia GK.6641.4549.2016 uprzejmie zawiadamiam, że w dniu 16.05.2017 r. odbędzie się ustalenie przebiegu granic działki ewidencyjnej: numer działki AR\_12.68/1 numer księgi wieczystej CZ1C00044162/5 położonej w Gorzelni z działkami nr AR\_12.69 nr KW CZ1C/00089179/4, AR\_12.73 nr KW CZ1C/00048502/9 . Rozpoczęcie czynności związanych z ustaleniem przebiegu granic nastąpi o godz. 10.00.

W interesie zawiadomionych właścicieli (władających) gruntami jest udział w tych czynnościach, osobiście lub przez swojego przedstawiciela.

Osoby biorące udział w czynnościach ustalenia granic powinny posiadać dokument tożsamości, a w przypadku występowania w charakterze przedstawiciela – pełnomocnictwo na piśmie. Dokument świadczący o pełnomocnictwie jednorazowym zostanie dołączony do akt.

Zgodnie z art. 39 ust. 3 oraz art. 32 ust. 3 ustawy z dn. 17.05. 1989r. Prawo geodezyjne i kartograficzne (Dz.U. z 2015r. poz.520,831,1137,1433.) nieusprawiedliwione niewzięcie udziału w ww. czynnościach nie będzie stanowić przeszkody do ich przeprowadzenia.

**GEODETA UPRAWNIONY**

*K. Steczko*  
mgr inż. Katarzyna Steczko  
Nr upr. 18812

27.03.2017r.....

*podpis geodety*



**NATMAP Sp. z o.o.**

31-150 Kraków, ul. Św. Filipa 23/3  
REGON 364844144  
NIP 6783161402

Tel. do kontaktu: 501-253-666

Pan BOGDASZEWSKI LUKASZ  
CZ1C/00011970/2

.....  
nadawca

.....  
adresat

**ZAWIADOMIENIE**

**o czynnościach ustalenia przebiegu granic działek ewidencyjnych**

Na podstawie §37,38 i 39 rozporządzenia Ministra Rozwoju Regionalnego i Budownictwa z dnia 29 marca 2001 r., w sprawie ewidencji gruntów i budynków (Dz. U. z 2016 r. poz. 1034) oraz zlecenia Starosty Częstochowskiego polegającego na wykonaniu Modernizacji Ewidencji Gruntów i Budynków obrębu Gorzelnia jak również zgłoszenia pracy geodezyjnej przyjętego w Powiatowym Ośrodku Dokumentacji Geodezyjnej i Kartograficznej w Częstochowie w dniu 09.12.2016 identyfikator zgłoszenia GK.6641.4549.2016 uprzejmie zawiadamiam, że w dniu 17.05.2017 r. odbędzie się ustalenie przebiegu granic działki ewidencyjnej: numer działki AR\_11.41 numer księgi wieczystej CZ1C00011970/2 położonej w Gorzelni z działkami nr AR\_11.40 nr KW CZ1C/00007621/0, AR\_11.42 nr KW brak, AR\_11.84/1 nr KW CZ1C/00101499/4, AR\_11.80/1 nr KW CZ1C/00101499/4. Rozpoczęcie czynności związanych z ustaleniem przebiegu granic nastąpi o godz. 10.00.

W interesie zawiadomionych właścicieli (władających) gruntami jest udział w tych czynnościach, osobiście lub przez swojego przedstawiciela.

Osoby biorące udział w czynnościach ustalenia granic powinny posiadać dokument tożsamości, a w przypadku występowania w charakterze przedstawiciela – pełnomocnictwo na piśmie. Dokument świadczący o pełnomocnictwie jednorazowym zostanie dołączony do akt.

Zgodnie z art. 39 ust. 3 oraz art. 32 ust. 3 ustawy z dn. 17.05. 1989r. Prawo geodezyjne i kartograficzne (Dz.U. z 2015r. poz.520,831,1137,1433.) nieusprawiedliwione niewzięcie udziału w ww. czynnościach nie będzie stanowić przeszkody do ich przeprowadzenia.

**GEODETA UPRAWNIONY**

  
mgr inż. Katarzyna Steczko  
Nr upr. 18812

27.03.2017r.....

podpis geodety

**NATMAP Sp. z o.o.**

31-150 Kraków, ul. Św. Filipa 23/3  
REGON 364844144  
NIP 6783161402

Tel. do kontaktu: 501-253-666

PANI ŚCIEBURA JUSTYNA  
CZ1C/00044162/5

.....  
nadawca

.....  
adresat

**ZAWIADOMIENIE**

**o czynnościach ustalenia przebiegu granic działek ewidencyjnych**


Na podstawie §37,38 i 39 rozporządzenia Ministra Rozwoju Regionalnego i Budownictwa z dnia 29 marca 2001 r., w sprawie ewidencji gruntów i budynków (Dz. U. z 2016 r. poz. 1034) oraz zlecenia Starosty Częstochowskiego polegającego na wykonaniu Modernizacji Ewidencji Gruntów i Budynków obrębu Gorzelnia jak również zgłoszenia pracy geodezyjnej przyjętego w Powiatowym Ośrodku Dokumentacji Geodezyjnej i Kartograficznej w Częstochowie w dniu 09.12.2016 identyfikator zgłoszenia GK.6641.4549.2016 uprzejmie zawiadamiam, że w dniu 16.05.2017 r. odbędzie się ustalenie przebiegu granic działki ewidencyjnej: numer działki AR\_12.68/1 numer księgi wieczystej CZ1C00044162/5 położonej w Gorzelni z działkami nr AR\_12.69 nr KW CZ1C/00089179/4, AR\_12.73 nr KW CZ1C/00048502/9 . Rozpoczęcie czynności związanych z ustaleniem przebiegu granic nastąpi o godz. 10.00.

W interesie zawiadomionych właścicieli (władających) gruntami jest udział w tych czynnościach, osobiście lub przez swojego przedstawiciela.

Osoby biorące udział w czynnościach ustalenia granic powinny posiadać dokument tożsamości, a w przypadku występowania w charakterze przedstawiciela – pełnomocnictwo na piśmie. Dokument świadczący o pełnomocnictwie jednorazowym zostanie dołączony do akt.

Zgodnie z art. 39 ust. 3 oraz art. 32 ust. 3 ustawy z dn. 17.05. 1989r. Prawo geodezyjne i kartograficzne (Dz.U. z 2015r. poz.520,831,1137,1433.) nieusprawiedliwione niewzięcie udziału w ww. czynnościach nie będzie stanowić przeszkody do ich przeprowadzenia.

GEODETA UPRAWNIONY

  
mgr inż. Katarzyna Steczko  
Nr upr. 18812

27.03.2017r.....

podpis geodety



**NATMAP Sp. z o.o.**

31-150 Kraków, ul. Św. Filipa 23/3  
REGON 364844144  
NIP 6783161402

Tel. do kontaktu: 501-253-666

Pani ŚCIEBURA MAGDALENA  
CZ1C/00044162/5

.....  
nadawca

.....  
adresat

**ZAWIADOMIENIE**


**o czynnościach ustalenia przebiegu granic działek ewidencyjnych**

Na podstawie §37,38 i 39 rozporządzenia Ministra Rozwoju Regionalnego i Budownictwa z dnia 29 marca 2001 r., w sprawie ewidencji gruntów i budynków (Dz. U. z 2016 r. poz. 1034) oraz zlecenia Starosty Częstochowskiego polegającego na wykonaniu Modernizacji Ewidencji Gruntów i Budynków obrębu Gorzelnia jak również zgłoszenia pracy geodezyjnej przyjętego w Powiatowym Ośrodku Dokumentacji Geodezyjnej i Kartograficznej w Częstochowie w dniu 09.12.2016 identyfikator zgłoszenia GK.6641.4549.2016 uprzejmie zawiadamiam, że w dniu 16.05.2017 r. odbędzie się ustalenie przebiegu granic działki ewidencyjnej: numer działki AR\_12.68/1 numer księgi wieczystej CZ1C00044162/5 położonej w Gorzelni z działkami nr AR\_12.69 nr KW CZ1C/00089179/4, AR\_12.73 nr KW CZ1C/00048502/9 . Rozpoczęcie czynności związanych z ustaleniem przebiegu granic nastąpi o godz. 10.00.

W interesie zawiadomionych właścicieli (władających) gruntami jest udział w tych czynnościach, osobiście lub przez swojego przedstawiciela.

Osoby biorące udział w czynnościach ustalenia granic powinny posiadać dokument tożsamości, a w przypadku występowania w charakterze przedstawiciela – pełnomocnictwo na piśmie. Dokument świadczący o pełnomocnictwie jednorazowym zostanie dołączony do akt.

Zgodnie z art. 39 ust. 3 oraz art. 32 ust. 3 ustawy z dn. 17.05. 1989r. Prawo geodezyjne i kartograficzne (Dz.U. z 2015r. poz.520,831,1137,1433.) nieusprawiedliwione niewzięcie udziału w ww. czynnościach nie będzie stanowić przeszkody do ich przeprowadzenia.

GEODETA UPRAWNIONY  
  
mgr inż. Katarzyna Steczko  
Nr upr. 18812

27.03.2017r.....

podpis geodety

**NATMAP Sp. z o.o.**

31-150 Kraków, ul. Św. Filipa 23/3  
REGON 364844144  
NIP 6783161402

Tel. do kontaktu: 501-253-666

PAN WYSTUP KAZIMIERZ  
brak dokumentów

.....  
nadawca

.....  
adresat

**Zawiadomienie**

**o czynnościach ustalenia przebiegu granic działek ewidencyjnych**

Na podstawie §37,38 i 39 rozporządzenia Ministra Rozwoju Regionalnego i Budownictwa z dnia 29 marca 2001 r., w sprawie ewidencji gruntów i budynków (Dz. U. z 2016 r. poz. 1034) oraz zlecenia Starosty Częstochowskiego polegającego na wykonaniu Modernizacji Ewidencji Gruntów i Budynków obrębu Gorzelnia jak również zgłoszenia pracy geodezyjnej przyjętego w Powiatowym Ośrodku Dokumentacji Geodezyjnej i Kartograficznej w Częstochowie w dniu 09.12.2016 identyfikator zgłoszenia GK.6641.4549.2016 uprzejmie zawiadamiam, że w dniu 15.05.2017 r. odbędzie się ustalenie przebiegu granic działki ewidencyjnej: numer działki AR\_12.2 numer księgi wieczystej brak położonej w Gorzelni z działkami nr AR\_12.1 nr KW CZ1C/00120142/6, AR\_12.3 nr KW CZ1C/00167368/7, AR\_12.89 nr KW CZ1C/00101499/4 oraz działką 51 położoną w obrębie Konradów gm. Blachownia brak KW. Rozpoczęcie czynności związanych z ustaleniem przebiegu granic nastąpi o godz. 10.00.

Informacja:

W interesie Pana lub spadkobierców, obecnych właścicieli, użytkowników, władających gruntami jest udział w tych czynnościach, osobiście lub przez swojego przedstawiciela.

Osoby biorące udział w czynnościach ustalenia granic powinny posiadać dokument tożsamości, a w przypadku występowania w charakterze przedstawiciela – pełnomocnictwo na piśmie. Dokument świadczący o pełnomocnictwie jednorazowym zostanie dołączony do akt.

Zgodnie z art. 39 ust. 3 oraz art. 32 ust. 3 ustawy z dn. 17.05. 1989r. Prawo geodezyjne i kartograficzne (Dz.U. z 2015r. poz.520,831,1137,1433.) nieusprawiedliwione niewzięcie udziału w ww. czynnościach nie będzie stanowić przeszkody do ich przeprowadzenia.

27.03.2017r.....

podpis geodety

**GEODETA UPRAWNIONY**  
  
mgr inż. Katarzyna Steczko  
Nr upr. 18812



**NATMAP Sp. z o.o.**

31-150 Kraków, ul. Św. Filipa 23/3  
REGON 364844144  
NIP 6783161402

Tel. do kontaktu: 501-253-666

PANI WYSTUP MARIANNA  
brak dokumentów

.....  
nadawca

.....  
adresat

**Zawiadomienie****o czynnościach ustalenia przebiegu granic działek ewidencyjnych**

Na podstawie §37,38 i 39 rozporządzenia Ministra Rozwoju Regionalnego i Budownictwa z dnia 29 marca 2001 r., w sprawie ewidencji gruntów i budynków (Dz. U. z 2016 r. poz. 1034) oraz zlecenia Starosty Częstochowskiego polegającego na wykonaniu Modernizacji Ewidencji Gruntów i Budynków obrębu Gorzelnia jak również zgłoszenia pracy geodezyjnej przyjętego w Powiatowym Ośrodku Dokumentacji Geodezyjnej i Kartograficznej w Częstochowie w dniu 09.12.2016 identyfikator zgłoszenia GK.6641.4549.2016 uprzejmie zawiadamiam, że w dniu 15.05.2017 r. odbędzie się ustalenie przebiegu granic działki ewidencyjnej: numer działki AR\_12.2 numer księgi wieczystej brak położonej w Gorzelni z działkami nr AR\_12.1 nr KW CZ1C/00120142/6, AR\_12.3 nr KW CZ1C/00167368/7, AR\_12.89 nr KW CZ1C/00101499/4 oraz działką 51 położoną w obrębie Konradów gm. Blachownia brak KW. Rozpoczęcie czynności związanych z ustaleniem przebiegu granic nastąpi o godz. 10.00.

**Informacja:**

W interesie Pani lub spadkobierców, obecnych właścicieli, użytkowników, władających gruntami jest udział w tych czynnościach, osobiście lub przez swojego przedstawiciela.

Osoby biorące udział w czynnościach ustalenia granic powinny posiadać dokument tożsamości, a w przypadku występowania w charakterze przedstawiciela – pełnomocnictwo na piśmie. Dokument świadczący o pełnomocnictwie jednorazowym zostanie dołączony do akt.

Zgodnie z art. 39 ust. 3 oraz art. 32 ust. 3 ustawy z dn. 17.05. 1989r. Prawo geodezyjne i kartograficzne (Dz.U. z 2015r. poz.520,831,1137,1433.) nieusprawiedliwione niewzięcie udziału w ww. czynnościach nie będzie stanowić przeszkody do ich przeprowadzenia.

27.03.2017r.....

podpis geodety

**GEODETA UPRAWNIONY**

mgr inż. Katarzyna Steczko  
Nr upr. 18812

**NATMAP Sp. z o.o.**

31-150 Kraków, ul. Św. Filipa 23/3  
REGON 364844144  
NIP 6783161402

Tel. do kontaktu: 501-253-666

PAN KADŁUBEK MATEUSZ  
brak dokumentów

.....  
nadawca

.....  
adresat

**Zawiadomienie**

**o czynnościach ustalenia przebiegu granic działek ewidencyjnych**

Na podstawie §37,38 i 39 rozporządzenia Ministra Rozwoju Regionalnego i Budownictwa z dnia 29 marca 2001 r., w sprawie ewidencji gruntów i budynków (Dz. U. z 2016 r. poz. 1034) oraz zlecenia Starosty Częstochowskiego polegającego na wykonaniu Modernizacji Ewidencji Gruntów i Budynków obrębu Gorzelnia jak również zgłoszenia pracy geodezyjnej przyjętego w Powiatowym Ośrodku Dokumentacji Geodezyjnej i Kartograficznej w Częstochowie w dniu 09.12.2016 identyfikator zgłoszenia GK.6641.4549.2016 uprzejmie zawiadamiam, że w dniu 15.05.2017 r. odbędzie się ustalenie przebiegu granic działki ewidencyjnej; numer działki 51 numer księgi wieczystej brak położonej w obrębie Konradów gm. Blachownia z działkami położonymi w obrębie Gorzelnia nr AR\_12.1 nr KW CZ1C/00120142/6, AR\_12.2 brak nr KW, AR\_12.3 nr KW CZ1C/00167368/7. Rozpoczęcie czynności związanych z ustaleniem przebiegu granic nastąpi o godz. 10.00.

Informacja:

W interesie Pana lub spadkobierców, obecnych właścicieli, użytkowników, władających gruntami jest udział w tych czynnościach, osobiście lub przez swojego przedstawiciela.

Osoby biorące udział w czynnościach ustalenia granic powinny posiadać dokument tożsamości, a w przypadku występowania w charakterze przedstawiciela – pełnomocnictwo na piśmie. Dokument świadczący o pełnomocnictwie jednorazowym zostanie dołączony do akt.

Zgodnie z art. 39 ust. 3 oraz art. 32 ust. 3 ustawy z dn. 17.05. 1989r. Prawo geodezyjne i kartograficzne (Dz.U. z 2015r. poz.520,831,1137,1433.) nieusprawiedliwione niewzięcie udziału w ww. czynnościach nie będzie stanowić przeszkody do ich przeprowadzenia.

27.03.2017r.....

podpis geodety

GEODETA UPRAWNIONY  
  
mgr inż. Katarzyna Steczko  
Nr upr. 18812



**NATMAP Sp. z o.o.**

31-150 Kraków, ul. Św. Filipa 23/3  
REGON 364844144  
NIP 6783161402

Tel. do kontaktu: 501-253-666

Pani MAZIK PELAGIA  
brak dokumentu

.....  
nadawca

.....  
adresat

## ZAWIADOMIENIE

### o czynnościach ustalenia przebiegu granic działek ewidencyjnych

Na podstawie §37,38 i 39 rozporządzenia Ministra Rozwoju Regionalnego i Budownictwa z dnia 29 marca 2001 r., w sprawie ewidencji gruntów i budynków (Dz. U. z 2016 r. poz. 1034) oraz zlecenia Starosty Częstochowskiego polegającego na wykonaniu Modernizacji Ewidencji Gruntów i Budynków obrębu Gorzelnia jak również zgłoszenia pracy geodezyjnej przyjętego w Powiatowym Ośrodku Dokumentacji Geodezyjnej i Kartograficznej w Częstochowie w dniu 09.12.2016 identyfikator zgłoszenia GK.6641.4549.2016 uprzejmie zawiadamiam, że w dniu 17.05.2017 r. odbędzie się ustalenie przebiegu granic działki ewidencyjnej: numer działki AR\_11.42 numer księgi wieczystej brak położonej w Gorzelni z działkami nr AR\_11.84/1 nr KW CZ1C/00101499/4, AR\_11.80/1 nr KW CZ1C/00101499/4 oraz z działką AR\_11.41 numer księgi wieczystej CZ1C00011970/2. Rozpoczęcie czynności związanych z ustaleniem przebiegu granic nastąpi o godz. 10.00.


Informacja:

W interesie Pani lub spadkobierców, obecnych właścicieli, użytkowników, władających gruntami jest udział w tych czynnościach, osobiście lub przez swojego przedstawiciela.

Osoby biorące udział w czynnościach ustalenia granic powinny posiadać dokument tożsamości, a w przypadku występowania w charakterze przedstawiciela – pełnomocnictwo na piśmie. Dokument świadczący o pełnomocnictwie jednorazowym zostanie dołączony do akt.

Zgodnie z art. 39 ust. 3 oraz art. 32 ust. 3 ustawy z dn. 17.05. 1989r. Prawo geodezyjne i kartograficzne (Dz.U. z 2015r. poz.520,831,1137,1433.) nieusprawiedliwione niewzięcie udziału w ww. czynnościach nie będzie stanowić przeszkody do ich przeprowadzenia.

GEODETA UPRAWNIONY

  
mgr inż. Katarzyna Stęczko  
Nr upr. 18812

27.03.2017r.....

podpis geodety