

Województwo: śląskie

Powiat: częstochowski

Jednostka ewidencyjna: Lelów

Obręb: Biała Wielka




## Mapa zasadnicza

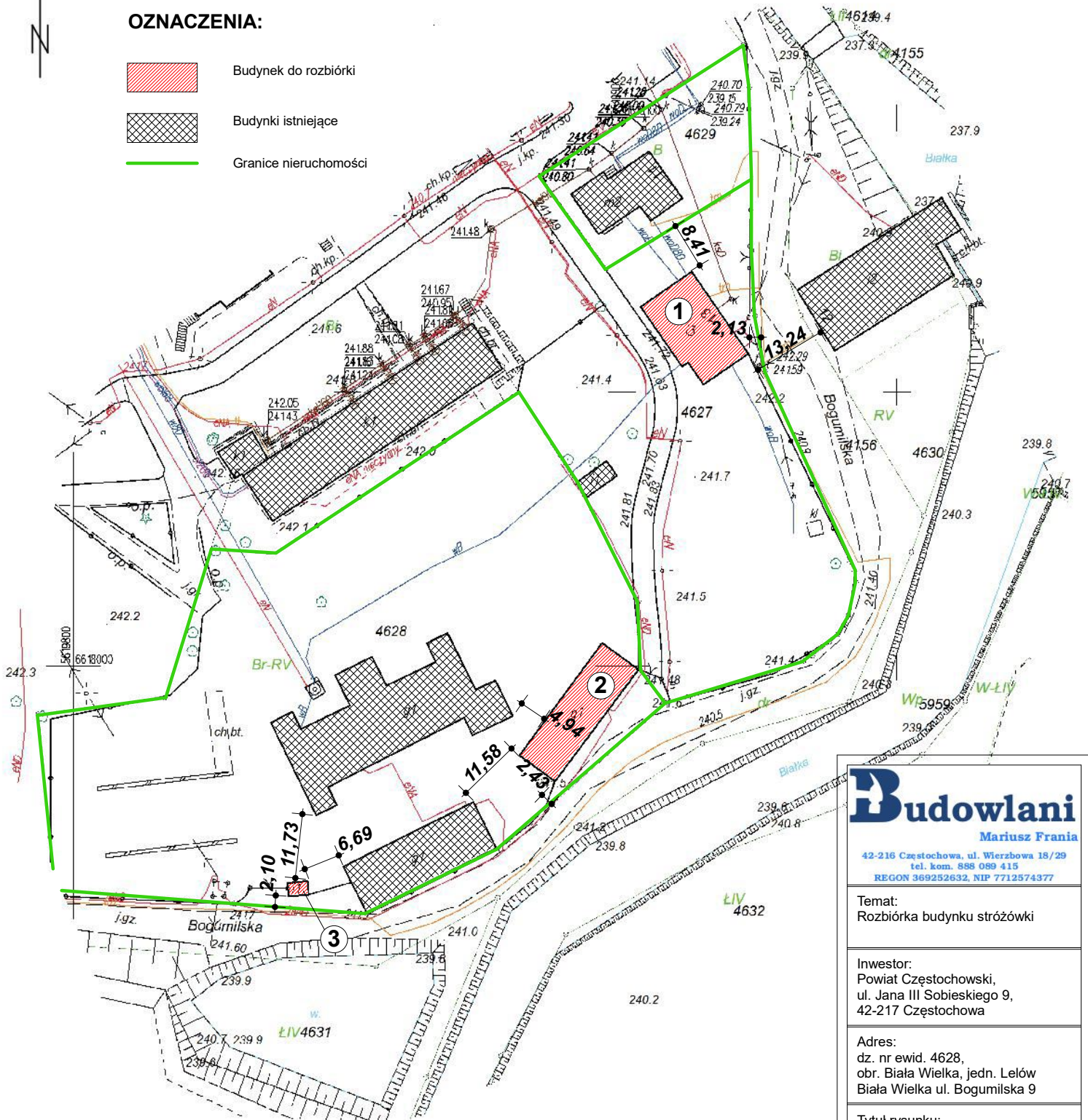
Skala 1:1000

### WYKAZ OBIEKTÓW:

1. Istn. bud. Internatu do rozbiórki
2. Istn. bud. gospodarczy do rozbiórki
3. Istn. bud. stróżówki do rozbiórki

### OZNACZENIA:

-  Budynek do rozbiórki
-  Budynki istniejące
-  Granice nieruchomości



|   |               |
|---|---------------|
| <b>Budowlani</b><br>Mariusz Frania<br>42-216 Częstochowa, ul. Wierzbowa 18/29<br>tel. kom. 888 089 415<br>REGON 369252632, NIP 7712574377 |               |
| Temat:<br>Rozbiórka budynku stróżówki   |               |
| Inwestor:<br>Powiat Częstochowski,<br>ul. Jana III Sobieskiego 9,<br>42-217 Częstochowa   |               |
| Adres:<br>dz. nr ewid. 4628,<br>obr. Biała Wielka, jedn. Lelów<br>Biała Wielka ul. Bogumińska 9   |               |
| Tytuł rysunku:<br>Sytuacja  |               |
| Projektował:<br>Tadeusz Uliński<br>nr upr. AJ-83861/41/5437/79  |               |
| Opracował:<br>Mariusz Frania  |               |
| Data: 10.2021   | Skala: 1:1000 |
| nr rys. Z.01  | str. 16       |