

Myszków 17.10.2022

NIERUCHOMOŚCI
Karolina Gózdź-Skuła
Wzdół-Kolonia 3
26-010 Bodzentyn
tel. 505 052 983

Pan/Pani
Nowakowski Franciszek

ZAWIADOMIENIE

o czynnościach ustalenia przebiegu granic działek ewidencyjnych

Działając na podstawie §32 ust. 1 rozporządzenia w sprawie ewidencji gruntów i budynków (Dz. U. 2021, poz. 1390) oraz zgłoszenia pracy geodezyjnej w Ośrodku Dokumentacji Geodezyjnej i Kartograficznej w Częstochowie, oznaczenie kancelaryjne zgłoszenia pracy geodezyjnej: GK.6642.3.4565.2022,


zawiadamiam

Pana (Panią), że w **dniu 21.11.2022 o godz. 14:00** zostaną przeprowadzone czynności ustalenia przebiegu granic działki ewidencyjnej oznaczonej w ewidencji gruntów i budynków jako działka **nr 123 (obręb: Lgota Gawronna)** z działkami sąsiednimi nr **33, 34, 123 (Obręb LGOTA GAWRONNA), 650, 649 (Obręb Dąbrowno)**

W związku z powyższym, zapraszam Pana (Panią) do wzięcia udziału w opisanych czynnościach.

Rozpoczęcie czynności nastąpi przy działce nr 49/2 (obręb Lgota Gawronna).

Przypomina się o konieczności posiadania stosownych pieczętek, pełnomocnictw i dowodu tożsamości.

mgr inż. Karolina Gózdź-Skuła

nr upr 22042

POUCZENIE

Zawiadomieni właściciele (władający) gruntami proszeni są o przybycie w oznaczonym terminie z wszelkimi dokumentami, jakie mogą potrzebne przy przyjmowaniu granic ich gruntów oraz dokumentami tożsamości.

W imieniu osób nieobecnych mogą występować odpowiednio upoważnieni pełnomocnicy.

W przypadku współwłasności, współużytkowania wieczystego, małżeńskiej wspólności ustawowej – uczestnikami postępowania są wszystkie strony.

Zgodnie z art. 39 ust. 3 oraz art. 32 ust. 3 ustawy z dnia 17 maja 1989 r. Prawo geodezyjne i kartograficzne (Dz. U. z 2021r. poz. 1990 z późn. zm.) nie usprawiedliwione niestawiennictwo stron nie wstrzymuje czynności geodety.

Myszków 17.10.2022

NIERUCHOMOŚCI
Karolina Gózdź-Skuła
Wzdół-Kolonia 3
26-010 Bodzentyn
tel. 505 052 983

Pan/Pani
Serwa Diana

ZAWIADOMIENIE

o czynnościach ustalenia przebiegu granic działek ewidencyjnych

Działając na podstawie §32 ust. 1 rozporządzenia w sprawie ewidencji gruntów i budynków (Dz. U. 2021, poz. 1390) oraz zgłoszenia pracy geodezyjnej w Ośrodku Dokumentacji Geodezyjnej i Kartograficznej w Częstochowie, oznaczenie kancelaryjne zgłoszenia pracy geodezyjnej: GK.6642.3.4565.2022,

zawiadamiam


Pana (Panią), że w **dniu 21.11.2022 o godz. 11:00** zostaną przeprowadzone czynności ustalenia przebiegu granic działki ewidencyjnej oznaczonej w ewidencji gruntów i budynków jako działka **nr 123 (obręb: Lgota Gawronna)** z działkami sąsiednimi nr **137, 136, 138 (Obręb LGOTA GAWRONNA)**

W związku z powyższym, zapraszam Pana (Panią) do wzięcia udziału w opisanych czynnościach.

Rozpoczęcie czynności nastąpi przy działce nr 79 (obręb Lgota Gawronna).

Przypomina się o konieczności posiadania stosownych pieczętek, pełnomocnictw i dowodu tożsamości.

mgr inż. Karolina Gózdź-Skuła


nr upr 22042

POUCZENIE

Zawiadomieni właściciele (władający) gruntami proszeni są o przybycie w oznaczonym terminie z wszelkimi dokumentami, jakie mogą potrzebne przy przyjmowaniu granic ich gruntów oraz dokumentami tożsamości.

W imieniu osób nieobecnych mogą występować odpowiednio upoważnieni pełnomocnicy.

W przypadku współwłasności, współużytkowania wieczystego, małżeńskiej wspólności ustawowej – uczestnikami postępowania są wszystkie strony.

Zgodnie z art. 39 ust. 3 oraz art. 32 ust. 3 ustawy z dnia 17 maja 1989 r. Prawo geodezyjne i kartograficzne (Dz. U. z 2021r. poz.1990 z późn. zm.) nie usprawiedliwione niestawiennictwo stron nie wstrzymuje czynności geodety.

Myszków 17.10.2022

NIERUCHOMOŚCI
Karolina Gózdź-Skuła
Wzdół-Kolonia 3
26-010 Bodzentyn
tel. 505 052 983

Pan/Pani
Serwa Patryk

ZAWIADOMIENIE

o czynnościach ustalenia przebiegu granic działek ewidencyjnych

Działając na podstawie §32 ust. 1 rozporządzenia w sprawie ewidencji gruntów i budynków (Dz. U. 2021, poz. 1390) oraz zgłoszenia pracy geodezyjnej w Ośrodku Dokumentacji Geodezyjnej i Kartograficznej w Częstochowie, oznaczenie kancelaryjne zgłoszenia pracy geodezyjnej: GK.6642.3.4565.2022,

zawiadamiam

Pana (Panią), że w **dniu 21.11.2022 o godz. 11:00** zostaną przeprowadzone czynności ustalenia przebiegu granic działki ewidencyjnej oznaczonej w ewidencji gruntów i budynków jako działka **nr 123 (obręb: Lgota Gawronna)** z działkami sąsiednimi nr 137, 136, 138 (Obręb LGOTA GAWRONNA)

W związku z powyższym, zapraszam Pana (Panią) do wzięcia udziału w opisanych czynnościach.

Rozpoczęcie czynności nastąpi przy działce nr 79 (obręb Lgota Gawronna).

Przypomina się o konieczności posiadania stosownych pieczętek, pełnomocnictw i dowodu tożsamości.

mgr inż. Karolina Gózdź-Skuła


nr upr 22042

POUCZENIE

Zawiadomieni właściciele (władający) gruntami proszeni są o przybycie w oznaczonym terminie z wszelkimi dokumentami, jakie mogą potrzebne przy przyjmowaniu granic ich gruntów oraz dokumentami tożsamości.

W imieniu osób nieobecnych mogą występować odpowiednio upoważnieni pełnomocnicy.

W przypadku współwłasności, współużytkowania wieczystego, małżeńskiej wspólności ustawowej – uczestnikami postępowania są wszystkie strony.

Zgodnie z art. 39 ust. 3 oraz art. 32 ust. 3 ustawy z dnia 17 maja 1989 r. Prawo geodezyjne i kartograficzne (Dz. U. z 2021r. poz.1990 z późn. zm.) nie usprawiedliwione niestawiennictwo stron nie wstrzymuje czynności geodety.

Myszków 17.10.2022

NIERUCHOMOŚCI
Karolina Góźdz-Skuła
Wzdół-Kolonia 3
26-010 Bodzentyn
tel. 505 052 983

Pan/Pani
Serwa Kamil

ZAWIADOMIENIE

o czynnościach ustalenia przebiegu granic działek ewidencyjnych

Działając na podstawie §32 ust. 1 rozporządzenia w sprawie ewidencji gruntów i budynków (Dz. U. 2021, poz. 1390) oraz zgłoszenia pracy geodezyjnej w Ośrodku Dokumentacji Geodezyjnej i Kartograficznej w Częstochowie, oznaczenie kancelaryjne zgłoszenia pracy geodezyjnej: GK.6642.3.4565.2022,


zawiadamiam

Pana (Panią), że w **dniu 21.11.2022 o godz. 11:00** zostaną przeprowadzone czynności ustalenia przebiegu granic działki ewidencyjnej oznaczonej w ewidencji gruntów i budynków jako działka **nr 123 (obręb: Lgota Gawronna)** z działkami sąsiednimi nr 137, 136, 138 (Obręb LGOTA GAWRONNA)

W związku z powyższym, zapraszam Pana (Panią) do wzięcia udziału w opisanych czynnościach.

Rozpoczęcie czynności nastąpi przy działce nr 79 (obręb Lgota Gawronna).

Przypomina się o konieczności posiadania stosownych pieczętek, pełnomocnictw i dowodu tożsamości.

mgr inż. Karolina Góźdz-Skuła

nr upr 22042

POUCZENIE

Zawiadomieni właściciele (władający) gruntami proszeni są o przybycie w oznaczonym terminie z wszelkimi dokumentami, jakie mogą być potrzebne przy przyjmowaniu granic ich gruntów oraz dokumentami tożsamości.

W imieniu osób nieobecnych mogą występować odpowiednio upoważnieni pełnomocnicy.

W przypadku współwłasności, współużytkowania wieczystego, małżeńskiej wspólności ustawowej – uczestnikami postępowania są wszystkie strony.

Zgodnie z art. 39 ust. 3 oraz art. 32 ust. 3 ustawy z dnia 17 maja 1989 r. Prawo geodezyjne i kartograficzne (Dz. U. z 2021r. poz. 1990 z późn. zm.) nie usprawiedliwione niestawiennictwo stron nie wstrzymuje czynności geodety.

Myszków 17.10.2022

NIERUCHOMOŚCI
Karolina Gózdź-Skuła
Wzdół-Kolonia 3
26-010 Bodzentyn
tel. 505 052 983

Pan/Pani
Kiebdój Franciszek

ZAWIADOMIENIE

o czynnościach ustalenia przebiegu granic działek ewidencyjnych

Działając na podstawie §32 ust. 1 rozporządzenia w sprawie ewidencji gruntów i budynków (Dz. U. 2021, poz. 1390) oraz zgłoszenia pracy geodezyjnej w Ośrodku Dokumentacji Geodezyjnej i Kartograficznej w Częstochowie, oznaczenie kancelaryjne zgłoszenia pracy geodezyjnej: GK.6642.3.4565.2022,

zawiadamiam


Pana (Panią), że w **dniu 22.11.2022 o godz. 9:00** zostaną przeprowadzone czynności ustalenia przebiegu granic działki ewidencyjnej oznaczonej w ewidencji gruntów i budynków jako działka **nr 123 (obręb: Lgota Gawronna)** z działkami sąsiednimi nr **63, 128, 64, 62, 127, 129 (Obręb LGOTA GAWRONNA)**

W związku z powyższym, zapraszam Pana (Panią) do wzięcia udziału w opisanych czynnościach.

Rozpoczęcie czynności nastąpi przy działce nr 63 (obręb Lgota Gawronna).

Przypomina się o konieczności posiadania stosownych pieczętek, pełnomocnictw i dowodu tożsamości.

mgr inż. Karolina Gózdź-Skuła


nr upr 22042

POUCZENIE

Zawiadomieni właściciele (władający) gruntami proszeni są o przybycie w oznaczonym terminie z wszelkimi dokumentami, jakie mogą potrzebne przy przyjmowaniu granic ich gruntów oraz dokumentami tożsamości.

W imieniu osób nieobecnych mogą występować odpowiednio upoważnieni pełnomocnicy.

W przypadku współwłasności, współużytkowania wieczystego, małżeńskiej wspólności ustawowej – uczestnikami postępowania są wszystkie strony.

Zgodnie z art. 39 ust. 3 oraz art. 32 ust. 3 ustawy z dnia 17 maja 1989 r. Prawo geodezyjne i kartograficzne (Dz. U. z 2021r. poz. 1990 z późn. zm.) nie usprawiedliwione niestawiennictwo stron nie wstrzymuje czynności geodety.

Myszków 17.10.2022

NIERUCHOMOŚCI
Karolina Góźdz-Skuła
Wzdół-Kolonia 3
26-010 Bodzentyn
tel. 505 052 983

Pan/Pani
Łapaj Irena lub jej spadkobiercy

ZAWIADOMIENIE

o czynnościach ustalenia przebiegu granic działek ewidencyjnych

Działając na podstawie §32 ust. 1 rozporządzenia w sprawie ewidencji gruntów i budynków (Dz. U. 2021, poz. 1390) oraz zgłoszenia pracy geodezyjnej w Ośrodku Dokumentacji Geodezyjnej i Kartograficznej w Częstochowie, oznaczenie kancelaryjne zgłoszenia pracy geodezyjnej: GK.6642.3.4565.2022,

zawiadamiam

Pana (Panią), że w **dniu 21.11.2022 o godz. 13:00** zostaną przeprowadzone czynności ustalenia przebiegu granic działki ewidencyjnej oznaczonej w ewidencji gruntów i budynków jako działka **nr 123 (obręb: Lgota Gawronna)** z działkami sąsiednimi nr **55, 117, 54, 56, 115, 119 (Obręb LGOTA GAWRONNA)**

W związku z powyższym, zapraszam Pana (Panią) do wzięcia udziału w opisanych czynnościach.

Rozpoczęcie czynności nastąpi przy działce nr 63 (obręb Lgota Gawronna).

Przypomina się o konieczności posiadania stosownych pieczętek, pełnomocnictw i dowodu tożsamości.

mgr inż. Karolina Góźdz-Skuła


nr upr 22042

POUCZENIE

Zawiadomieni właściciele (władający) gruntami proszeni są o przybycie w oznaczonym terminie z wszelkimi dokumentami, jakie mogą potrzebne przy przyjmowaniu granic ich gruntów oraz dokumentami tożsamości.

W imieniu osób nieobecnych mogą występować odpowiednio upoważnieni pełnomocnicy.

W przypadku współwłasności, współużytkowania wieczystego, małżeńskiej wspólności ustawowej – uczestnikami postępowania są wszystkie strony.

Zgodnie z art. 39 ust. 3 oraz art. 32 ust. 3 ustawy z dnia 17 maja 1989 r. Prawo geodezyjne i kartograficzne (Dz. U. z 2021r. poz. 1990 z późn. zm.) nie usprawiedliwione niestawiennictwo stron nie wstrzymuje czynności geodety.

Myszków 17.10.2022

NIERUCHOMOŚCI
Karolina Góźdz-Skuła
Wzdół-Kolonia 3
26-010 Bodzentyn
tel. 505 052 983

Pan/Pani
Łapaj Michał lub jego spadkobiercy

ZAWIADOMIENIE

o czynnościach ustalenia przebiegu granic działek ewidencyjnych

Działając na podstawie §32 ust. 1 rozporządzenia w sprawie ewidencji gruntów i budynków (Dz. U. 2021, poz. 1390) oraz zgłoszenia pracy geodezyjnej w Ośrodku Dokumentacji Geodezyjnej i Kartograficznej w Częstochowie, oznaczenie kancelaryjne zgłoszenia pracy geodezyjnej: GK.6642.3.4565.2022,

zawiadamiam

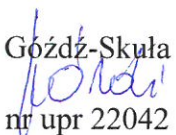
Pana (Panią), że w **dniu 21.11.2022 o godz. 13:00** zostaną przeprowadzone czynności ustalenia przebiegu granic działki ewidencyjnej oznaczonej w ewidencji gruntów i budynków jako działka **nr 123 (obręb: Lgota Gawronna)** z działkami sąsiednimi nr **54, 115, 55, 53, 114/1, 117 (Obręb LGOTA GAWRONNA)**

W związku z powyższym, zapraszam Pana (Panią) do wzięcia udziału w opisanych czynnościach.

Rozpoczęcie czynności nastąpi przy działce nr 63 (obręb Lgota Gawronna).

Przypomina się o konieczności posiadania stosownych pieczętek, pełnomocnictw i dowodu tożsamości.

mgr inż. Karolina Góźdz-Skuła


nr upr 22042

POUCZENIE

Zawiadomieni właściciele (władający) gruntami proszeni są o przybycie w oznaczonym terminie z wszelkimi dokumentami, jakie mogą potrzebne przy przyjmowaniu granic ich gruntów oraz dokumentami tożsamości.

W imieniu osób nieobecnych mogą występować odpowiednio upoważnieni pełnomocnicy.

W przypadku współwłasności, współużytkowania wieczystego, małżeńskiej wspólności ustawowej – uczestnikami postępowania są wszystkie strony.

Zgodnie z art. 39 ust. 3 oraz art. 32 ust. 3 ustawy z dnia 17 maja 1989 r. Prawo geodezyjne i kartograficzne (Dz. U. z 2021r. poz. 1990 z późn. zm.) nie usprawiedliwione niestawiennictwo stron nie wstrzymuje czynności geodety.