

lub spadkobiercy po
Panu Władysławie Kaczmarek

.....
(adresat)

ZAWIADOMIENIE o czynnościach ustalenia przebiegu granic działek ewidencyjnych

Na podstawie §32 Rozporządzenia Ministra Rozwoju, Pracy i Technologii z dn. 27 lipca 2021r. w sprawie ewidencji gruntów i budynków (Dz. U. 2021, poz. 1390 z późn. zm.) zawiadamiam **Pana Władysława Kaczmarek**, że w dniu **21.12.2022r. o godz. 10.00 w Dąbrowie Zielonej na działkach nr 2083/1, 2084, 2088, 3325 przed posesją przy ul. Plac Kościuszki 7** nastąpi ustalenie przebiegu granic działek ewidencyjnych oznaczonych w ewidencji gruntów i budynków jako działki nr: **2083/1, 2084, 2088, 3325- obręb Dąbrowa Zielona** z działkami sąsiednimi nr 2793, 3310/4, 2820, 2079, 2082, 2755, 2089, 2090, 2091.

W związku z powyższym, jako zainteresowanych, zapraszam do wzięcia udziału w opisanych czynnościach osobiście lub przez swojego przedstawiciela oraz o stawienie się na swojej działce w wyznaczonym miejscu i terminie.

24.11.2022r.
GEODETA UPRAWNIONY

Mariusz Kaźmierczak
Zsław. nr 20993
.....
(podpis i data)

POUCZENIE

Zawiadomienie to dotyczy pomiaru wykonywanego na zlecenie właścicieli działek nr 2083/1, 2084, 2088, 3325 oraz pracy geodezyjnej zarejestrowanej w PODGiK w Częstochowie pod nr **GK.6642.3.4359.2022**.

Zawiadomieni właściciele (władający) gruntami proszeni są o przybycie w oznaczonym terminie z wszelkimi dokumentami jakie mogą być potrzebne przy ustaleniu przebiegu granic ich gruntów oraz dokumentami tożsamości (**dowód osobisty**).

W imieniu osób nieobecnych mogą występować odpowiednio upoważnieni pełnomocnicy – **pełnomocnictwo na piśmie**. Dokument świadczący o pełnomocnictwie jednorazowym zostanie dołączony do akt.

W przypadku współwłaścicieli, współużytkownika wieczystego, małżeńskiej wspólności ustawowej uczestnikami postępowania są wszystkie strony.

Zgodnie z art. 32 ust. 3 ustawy z 17 maja 1989r. Prawo Geodezyjne i Kartograficzne (Dz. U. 2021, poz. 1990 z późn. zm.) oraz §32 ust. 5 Rozporządzenia Ministra Rozwoju, Pracy i Technologii z dn. 27 lipca 2021r. w sprawie ewidencji gruntów i budynków (Dz. U. 2021, poz. 1390 z późn. zm.) udział w tych czynnościach leży w interesie podmiotu- obecność nie jest obowiązkowa, a nieusprawiedliwione niestawiennictwo stron nie wstrzymuje czynności geodety.

Ustalenie przebiegu granic działek do celów ewidencji gruntów i budynków wykonuje się na podstawie art. 26 ust. 2 ustawy z dnia 17 maja 1989 r. Prawo geodezyjne i kartograficzne (Dz. U. 2021, poz. 1990 z późn. zm.) oraz §31-33 Rozporządzenia Ministra Rozwoju, Pracy i Technologii z dn. 27 lipca 2021r. w sprawie ewidencji gruntów i budynków (Dz. U. 2021, poz. 1390 z późn. zm.).

INFORMACJA DOT. PRZETWARZANIA DANYCH OSOBOWYCH

Zgodnie z art. 14 ust. 1 i 2 Rozporządzenie Parlamentu Europejskiego i Rady (UE) RODO 2016/679 z dnia 27 kwietnia 2016 r. o ochronie danych informuję, że:

Administratorem Państwa danych osobowych są Usługi Geodezyjno Prawne Mariusz Kaźmierczak
Dane kontaktowe: ul. Jurajska 65 42-350 Lgota Górna tel. 505 805 910

Państwa dane (**imię, nazwisko, adres, nr działek, dokumenty własności**) są przetwarzane w celu wznowienia znaków / wyznaczenia punktów granicznych / ustalenia przebiegu granic działek ewidencyjnych / przyjęcia przebiegu granic działek ewidencyjnych na podstawie art. 6 pkt. 1 lit. c) w ramach pracy geodezyjnej o identyfikatorze nr **GK.6642.3.4359.2022** zarejestrowanej w PODGiK w Częstochowie.

Ewentualnymi **odbiorcami danych** mogą być: strony uczestniczące w procesie wykonywania zleconej usługi, organy administracji samorządowej i publicznej.

Państwa dane będą przechowywane na czas realizacji pracy geodezyjnej, nie dłużej niż 5lat od jej zakończenia.

Mają Państwo prawo wglądu do swoich danych, prostowania ich, usunięcia, ograniczenia przetwarzania oraz wniesienia sprzeciwu wobec ich przetwarzania. Dane osobowe mogą być przekazane innym podmiotom i organom wyłącznie na podstawie obowiązujących przepisów prawa.

Mają Państwo również prawo wniesienia skargi do organu nadzorczego.

Państwa dane pozyskano z zasobu Starostwa Powiatowego w Częstochowie na podstawie zgłoszenia pracy geodezyjnej.

ZAWIADOMIENIE o czynnościach ustalenia przebiegu granic działek ewidencyjnych

Na podstawie §32 Rozporządzenia Ministra Rozwoju, Pracy i Technologii z dn. 27 lipca 2021r. w sprawie ewidencji gruntów i budynków (Dz. U. 2021, poz. 1390 z późn. zm.) zawiadamiam **Panią Janinę Kaczmarek**, że w dniu **21.12.2022r. o godz. 10.00** w **Dąbrowie Zielonej na działkach nr 2083/1, 2084, 2088, 3325 przed posesją przy ul. Plac Kościuszki 7** nastąpi ustalenie przebiegu granic działek ewidencyjnych oznaczonych w ewidencji gruntów i budynków jako działki nr: **2083/1, 2084, 2088, 3325- obręb Dąbrowa Zielona** z działkami sąsiednimi nr 2793, 3310/4, 2820, 2079, 2082, 2755, 2089, 2090, 2091.

W związku z powyższym, jako zainteresowanych, zapraszam do wzięcia udziału w opisanych czynnościach osobiście lub przez swojego przedstawiciela oraz o stawienie się na swojej działce w wyznaczonym miejscu i terminie.

24.11.2022r.
GEODETA UPRAWNIONY

Mariusz Kaźmierczak
Zesw. nr 20993
.....
(podpis i data)

POUCZENIE

Zawiadomienie to dotyczy pomiaru wykonywanego na zlecenie właścicieli działek nr 2083/1, 2084, 2088, 3325 oraz pracy geodezyjnej zarejestrowanej w PODGiK w Częstochowie pod nr **GK.6642.3.4359.2022**.

Zawiadomieni właściciele (władający) gruntami proszeni są o przybycie w oznaczonym terminie z wszelkimi dokumentami jakie mogą być potrzebne przy ustaleniu przebiegu granic ich gruntów oraz dokumentami tożsamości (**dowód osobisty**) .

W imieniu osób nieobecnych mogą występować odpowiednio upoważnieni pełnomocnicy – **pełnomocnictwo na piśmie**. Dokument świadczący o pełnomocnictwie jednorazowym zostanie dołączony do akt.

W przypadku współwłaścicieli , współużytkownika wieczystego , małżeńskiej wspólności ustawowej uczestnikami postępowania są wszystkie strony .

Zgodnie z art. 32 ust. 3 ustawy z 17 maja 1989r. Prawo Geodezyjne i Kartograficzne (Dz. U. 2021, poz. 1990 z późn. zm.) oraz §32 ust. 5 Rozporządzenia Ministra Rozwoju, Pracy i Technologii z dn. 27 lipca 2021r. w sprawie ewidencji gruntów i budynków (Dz. U. 2021, poz. 1390 z późn. zm.) udział w tych czynnościach leży w interesie podmiotu- obecność nie jest obowiązkowa, a nieusprawiedliwione niestawiennictwo stron nie wstrzymuje czynności geodety.

Ustalenie przebiegu granic działek do celów ewidencji gruntów i budynków wykonuje się na podstawie art. 26 ust. 2 ustawy z dnia 17 maja 1989 r. Prawo geodezyjne i kartograficzne (Dz. U. 2021, poz. 1990 z późn. zm.) oraz §31-33 Rozporządzenia Ministra Rozwoju, Pracy i Technologii z dn. 27 lipca 2021r. w sprawie ewidencji gruntów i budynków (Dz. U. 2021, poz. 1390 z późn. zm.).

INFORMACJA DOT. PRZETWARZANIA DANYCH OSOBOWYCH

Zgodnie z art. 14 ust. 1 i 2 Rozporządzenie Parlamentu Europejskiego i Rady (UE) RODO 2016/679 z dnia 27 kwietnia 2016 r. o ochronie danych informuję, że:

Administratorem Państwa danych osobowych są Usługi Geodezyjno Prawne Mariusz Kaźmierczak
Dane kontaktowe: ul. Jurajska 65 42-350 Lgota Górna tel. 505 805 910

Państwa dane (**imię, nazwisko, adres, nr działek, dokumenty własności**) są przetwarzane w celu wznowienia znaków / wyznaczenia punktów granicznych / ustalenia przebiegu granic działek ewidencyjnych / przyjęcia przebiegu granic działek ewidencyjnych na podstawie art. 6 pkt. 1 lit. c) w ramach pracy geodezyjnej o identyfikatorze nr **GK.6642.3.4359.2022** zarejestrowanej w PODGiK w Częstochowie.

Ewentualnymi **odbiorcami danych** mogą być: strony uczestniczące w procesie wykonywania zleconej usługi, organy administracji samorządowej i publicznej.

Państwa dane będą przechowywane na czas realizacji pracy geodezyjnej, nie dłużej niż 5lat od jej zakończenia.

Mają Państwo prawo wglądu do swoich danych, prostowania ich, usunięcia, ograniczenia przetwarzania oraz wniesienia sprzeciwu wobec ich przetwarzania. Dane osobowe mogą być przekazane innym podmiotom i organom wyłącznie na podstawie obowiązujących przepisów prawa.

Mają Państwo również prawo wniesienia skargi do organu nadzorczego.

Państwa dane pozyskano z zasobu Starostwa Powiatowego w Częstochowie na podstawie zgłoszenia pracy geodezyjnej.

lub spadkobiercy po
Panu Janie Siwek

.....
(adresat)

ZAWIADOMIENIE o czynnościach ustalenia przebiegu granic działek ewidencyjnych

Na podstawie §32 Rozporządzenia Ministra Rozwoju, Pracy i Technologii z dn. 27 lipca 2021r. w sprawie ewidencji gruntów i budynków (Dz. U. 2021, poz. 1390 z późn. zm.) zawiadamiam **Pana Jana Siwek**, że w dniu **21.12.2022r. o godz. 10.00 w Dąbrowie Zielonej na działkach nr 2083/1, 2084, 2088, 3325 przed posesją przy ul. Plac Kościuszki 7** nastąpi ustalenie przebiegu granic działek ewidencyjnych oznaczonych w ewidencji gruntów i budynków jako działki nr: **2083/1, 2084, 2088, 3325- obręb Dąbrowa Zielona** z działkami sąsiednimi nr 2793, 3310/4, 2820, 2079, 2082, 2755, 2089, 2090, 2091.

W związku z powyższym, jako zainteresowanych, zapraszam do wzięcia udziału w opisanych czynnościach osobiście lub przez swojego przedstawiciela oraz o stawienie się na swojej działce w wyznaczonym miejscu i terminie.

24.11.2022r.

GEODETA UPRAWNIONY

Mariusz Kaźmierczak
Zasw. nr 20993

.....
(podpis i data)

POUCZENIE

Zawiadomienie to dotyczy pomiaru wykonywanego na zlecenie właścicieli działek nr 2083/1, 2084, 2088, 3325 oraz pracy geodezyjnej zarejestrowanej w PODGiK w Częstochowie pod nr **GK.6642.3.4359.2022**.

Zawiadomieni właściciele (władający) gruntami proszeni są o przybycie w oznaczonym terminie z wszelkimi dokumentami jakie mogą być potrzebne przy ustaleniu przebiegu granic ich gruntów oraz dokumentami tożsamości (**dowód osobisty**).

W imieniu osób nieobecnych mogą występować odpowiednio upoważnieni pełnomocnicy – **pełnomocnictwo na piśmie**. Dokument świadczący o pełnomocnictwie jednorazowym zostanie dołączony do akt.

W przypadku współwłaścicieli, współużytkownika wieczystego, małżeńskiej wspólności ustawowej uczestnikami postępowania są wszystkie strony.

Zgodnie z art. 32 ust. 3 ustawy z 17 maja 1989r. Prawo Geodezyjne i Kartograficzne (Dz. U. 2021, poz. 1990 z późn. zm.) oraz §32 ust. 5 Rozporządzenia Ministra Rozwoju, Pracy i Technologii z dn. 27 lipca 2021r. w sprawie ewidencji gruntów i budynków (Dz. U. 2021, poz. 1390 z późn. zm.) udział w tych czynnościach leży w interesie podmiotu- obecność nie jest obowiązkowa, a nieusprawiedliwione niestawiennictwo stron nie wstrzymuje czynności geodety.

Ustalenie przebiegu granic działek do celów ewidencji gruntów i budynków wykonuje się na podstawie art. 26 ust. 2 ustawy z dnia 17 maja 1989 r. Prawo geodezyjne i kartograficzne (Dz. U. 2021, poz. 1990 z późn. zm.) oraz §31-33 Rozporządzenia Ministra Rozwoju, Pracy i Technologii z dn. 27 lipca 2021r. w sprawie ewidencji gruntów i budynków (Dz. U. 2021, poz. 1390 z późn. zm.).

INFORMACJA DOT. PRZETWARZANIA DANYCH OSOBOWYCH

Zgodnie z art. 14 ust. 1 i 2 Rozporządzenie Parlamentu Europejskiego i Rady (UE) RODO 2016/679 z dnia 27 kwietnia 2016 r. o ochronie danych informuję, że:

Administratorem Państwa danych osobowych są Usługi Geodezyjno Prawne Mariusz Kaźmierczak
Dane kontaktowe: ul. Jurajska 65 42-350 Lgota Górna tel. 505 805 910

Państwa dane (**imię, nazwisko, adres, nr działek, dokumenty własności**) są przetwarzane w celu wznowienia znaków / wyznaczenia punktów granicznych / ustalenia przebiegu granic działek ewidencyjnych / przyjęcia przebiegu granic działek ewidencyjnych na podstawie art. 6 pkt. 1 lit. c) w ramach pracy geodezyjnej o identyfikatorze nr **GK.6642.3.4359.2022** zarejestrowanej w PODGiK w Częstochowie.

Ewentualnymi **odbiorcami danych** mogą być: strony uczestniczące w procesie wykonywania zleconej usługi, organy administracji samorządowej i publicznej.

Państwa dane będą przechowywane na czas realizacji pracy geodezyjnej, nie dłużej niż 5lat od jej zakończenia.

Mają Państwo prawo wglądu do swoich danych, prostowania ich, usunięcia, ograniczenia przetwarzania oraz wniesienia sprzeciwu wobec ich przetwarzania. Dane osobowe mogą być przekazane innym podmiotom i organom wyłącznie na podstawie obowiązujących przepisów prawa.


Mają Państwo również prawo wniesienia skargi do organu nadzorczego.

Państwa dane pozyskano z zasobu Starostwa Powiatowego w Częstochowie na podstawie zgłoszenia pracy geodezyjnej.

ZAWIADOMIENIE o czynnościach ustalenia przebiegu granic działek ewidencyjnych

Na podstawie §32 Rozporządzenia Ministra Rozwoju, Pracy i Technologii z dn. 27 lipca 2021r. w sprawie ewidencji gruntów i budynków (Dz. U. 2021, poz. 1390 z późn. zm.) zawiadamiam **Panią Franciszkę Siwek**, że w dniu **21.12.2022r. o godz. 10.00 w Dąbrowie Zielonej na działkach nr 2083/1, 2084, 2088, 3325 przed posesją przy ul. Plac Kościuszki 7** nastąpi ustalenie przebiegu granic działek ewidencyjnych oznaczonych w ewidencji gruntów i budynków jako działki nr: **2083/1, 2084, 2088, 3325- obręb Dąbrowa Zielona** z działkami sąsiednimi nr 2793, 3310/4, 2820, 2079, 2082, 2755, 2089, 2090, 2091.

W związku z powyższym, jako zainteresowanych, zapraszam do wzięcia udziału w opisanych czynnościach osobiście lub przez swojego przedstawiciela oraz o stawienie się na swojej działce w wyznaczonym miejscu i terminie.

24.11.2022r.
GEODETA UPRAWNIONY

Mariusz Kaźmierczak
Zsław. nr 20993
.....
(podpis i data)

POUCZENIE

Zawiadomienie to dotyczy pomiaru wykonywanego na zlecenie właścicieli działek nr 2083/1, 2084, 2088, 3325 oraz pracy geodezyjnej zarejestrowanej w PODGiK w Częstochowie pod nr **GK.6642.3.4359.2022**.

Zawiadomieni właściciele (władający) gruntami proszeni są o przybycie w oznaczonym terminie z wszelkimi dokumentami jakie mogą być potrzebne przy ustaleniu przebiegu granic ich gruntów oraz dokumentami tożsamości (**dowód osobisty**).

W imieniu osób nieobecnych mogą występować odpowiednio upoważnieni pełnomocnicy – **pełnomocnictwo na piśmie**. Dokument świadczący o pełnomocnictwie jednorazowym zostanie dołączony do akt.

W przypadku współwłaścicieli, współużytkownika wieczystego, małżeńskiej wspólności ustawowej uczestnikami postępowania są wszystkie strony.

Zgodnie z art. 32 ust. 3 ustawy z 17 maja 1989r. Prawo Geodezyjne i Kartograficzne (Dz. U. 2021, poz. 1990 z późn. zm.) oraz §32 ust. 5 Rozporządzenia Ministra Rozwoju, Pracy i Technologii z dn. 27 lipca 2021r. w sprawie ewidencji gruntów i budynków (Dz. U. 2021, poz. 1390 z późn. zm.) udział w tych czynnościach leży w interesie podmiotu- obecność nie jest obowiązkowa, a nieusprawiedliwione niestawiennictwo stron nie wstrzymuje czynności geodety.

Ustalenie przebiegu granic działek do celów ewidencji gruntów i budynków wykonuje się na podstawie art. 26 ust. 2 ustawy z dnia 17 maja 1989 r. Prawo geodezyjne i kartograficzne (Dz. U. 2021, poz. 1990 z późn. zm.) oraz §31-33 Rozporządzenia Ministra Rozwoju, Pracy i Technologii z dn. 27 lipca 2021r. w sprawie ewidencji gruntów i budynków (Dz. U. 2021, poz. 1390 z późn. zm.).

INFORMACJA DOT. PRZETWARZANIA DANYCH OSOBOWYCH

Zgodnie z art. 14 ust. 1 i 2 Rozporządzenie Parlamentu Europejskiego i Rady (UE) RODO 2016/679 z dnia 27 kwietnia 2016 r. o ochronie danych informuję, że:

Administratorem Państwa danych osobowych są Usługi Geodezyjno Prawne Mariusz Kaźmierczak
Dane kontaktowe: ul. Jurajska 65 42-350 Lgota Górna tel. 505 805 910

Państwa dane (**imię, nazwisko, adres, nr działek, dokumenty własności**) są przetwarzane w celu wznowienia znaków / wyznaczenia punktów granicznych / ustalenia przebiegu granic działek ewidencyjnych / przyjęcia przebiegu granic działek ewidencyjnych na podstawie art. 6 pkt. 1 lit. c) w ramach pracy geodezyjnej o identyfikatorze nr **GK.6642.3.4359.2022** zarejestrowanej w PODGiK w Częstochowie.

Ewentualnymi **odbiorcami danych** mogą być: strony uczestniczące w procesie wykonywania zleconej usługi, organy administracji samorządowej i publicznej.

Państwa dane będą przechowywane na czas realizacji pracy geodezyjnej, nie dłużej niż 5lat od jej zakończenia.

Mają Państwo prawo wglądu do swoich danych, prostowania ich, usunięcia, ograniczenia przetwarzania oraz wniesienia sprzeciwu wobec ich przetwarzania. Dane osobowe mogą być przekazane innym podmiotom i organom wyłącznie na podstawie obowiązujących przepisów prawa.

Mają Państwo również prawo wniesienia skargi do organu nadzorczego.

Państwa dane pozyskano z zasobu Starostwa Powiatowego w Częstochowie na podstawie zgłoszenia pracy geodezyjnej.


lub spadkobiercy po
Panu Stanisławie Jaros

.....
(adresat)

ZAWIADOMIENIE o czynnościach ustalenia przebiegu granic działek ewidencyjnych

Na podstawie §32 Rozporządzenia Ministra Rozwoju, Pracy i Technologii z dn. 27 lipca 2021r. w sprawie ewidencji gruntów i budynków (Dz. U. 2021, poz. 1390 z późn. zm.) zawiadamiam **Pana Stanisława Jaros**, że w dniu **21.12.2022r. o godz. 10.00 w Dąbrowie Zielonej na działkach nr 2083/1, 2084, 2088, 3325 przed posesją przy ul. Plac Kościuszki 7** nastąpi ustalenie przebiegu granic działek ewidencyjnych oznaczonych w ewidencji gruntów i budynków jako działki nr: **2083/1, 2084, 2088, 3325- obręb Dąbrowa Zielona** z działkami sąsiednimi nr 2793, 3310/4, 2820, 2079, 2082, 2755, 2089, 2090, 2091.

W związku z powyższym, jako zainteresowanych, zapraszam do wzięcia udziału w opisanych czynnościach osobiście lub przez swojego przedstawiciela oraz o stawienie się na swojej działce w wyznaczonym miejscu i terminie.

24.11.2022r.
GEODETA UPRAWNIONY

Mariusz Kaźmierczak
Zsław. nr 20993
.....
(podpis i data)

POUCZENIE

Zawiadomienie to dotyczy pomiaru wykonywanego na zlecenie właścicieli działek nr 2083/1, 2084, 2088, 3325 oraz pracy geodezyjnej zarejestrowanej w PODGiK w Częstochowie pod nr **GK.6642.3.4359.2022**.

Zawiadomieni właściciele (władający) gruntami proszeni są o przybycie w oznaczonym terminie z wszelkimi dokumentami jakie mogą być potrzebne przy ustaleniu przebiegu granic ich gruntów oraz dokumentami tożsamości (**dowód osobisty**).

W imieniu osób nieobecnych mogą występować odpowiednio upoważnieni pełnomocnicy – **pełnomocnictwo na piśmie**. Dokument świadczący o pełnomocnictwie jednorazowym zostanie dołączony do akt.

W przypadku współwłaścicieli, współużytkownika wieczystego, małżeńskiej wspólności ustawowej uczestnikami postępowania są wszystkie strony.

Zgodnie z art. 32 ust. 3 ustawy z 17 maja 1989r. Prawo Geodezyjne i Kartograficzne (Dz. U. 2021, poz. 1990 z późn. zm.) oraz §32 ust. 5 Rozporządzenia Ministra Rozwoju, Pracy i Technologii z dn. 27 lipca 2021r. w sprawie ewidencji gruntów i budynków (Dz. U. 2021, poz. 1390 z późn. zm.) udział w tych czynnościach leży w interesie podmiotu- obecność nie jest obowiązkowa, a nieusprawiedliwione niestawiennictwo stron nie wstrzymuje czynności geodety.

Ustalenie przebiegu granic działek do celów ewidencji gruntów i budynków wykonuje się na podstawie art. 26 ust. 2 ustawy z dnia 17 maja 1989 r. Prawo geodezyjne i kartograficzne (Dz. U. 2021, poz. 1990 z późn. zm.) oraz §31-33 Rozporządzenia Ministra Rozwoju, Pracy i Technologii z dn. 27 lipca 2021r. w sprawie ewidencji gruntów i budynków (Dz. U. 2021, poz. 1390 z późn. zm.).

INFORMACJA DOT. PRZETWARZANIA DANYCH OSOBOWYCH

Zgodnie z art. 14 ust. 1 i 2 Rozporządzenie Parlamentu Europejskiego i Rady (UE) RODO 2016/679 z dnia 27 kwietnia 2016 r. o ochronie danych informuję, że:

Administratorem Państwa danych osobowych są Usługi Geodezyjno Prawne Mariusz Kaźmierczak
Dane kontaktowe: ul. Jurajska 65 42-350 Lgota Górna tel. 505 805 910

Państwa dane (**imię, nazwisko, adres, nr działek, dokumenty własności**) są przetwarzane w celu wznowienia znaków / wyznaczenia punktów granicznych / ustalenia przebiegu granic działek ewidencyjnych / przyjęcia przebiegu granic działek ewidencyjnych na podstawie art. 6 pkt. 1 lit. c) w ramach pracy geodezyjnej o identyfikatorze nr **GK.6642.3.4359.2022** zarejestrowanej w PODGiK w Częstochowie.

Ewentualnymi **odbiorcami danych** mogą być: strony uczestniczące w procesie wykonywania zleconej usługi, organy administracji samorządowej i publicznej.

Państwa dane będą przechowywane na czas realizacji pracy geodezyjnej, nie dłużej niż 5lat od jej zakończenia.

Mają Państwo prawo wglądu do swoich danych, prostowania ich, usunięcia, ograniczenia przetwarzania oraz wniesienia sprzeciwu wobec ich przetwarzania. Dane osobowe mogą być przekazane innym podmiotom i organom wyłącznie na podstawie obowiązujących przepisów prawa.

Mają Państwo również prawo wniesienia skargi do organu nadzorczego.

Państwa dane pozyskano z zasobu Starostwa Powiatowego w Częstochowie na podstawie zgłoszenia pracy geodezyjnej.

lub spadkobiercy po
Panu Janie Kuras

.....
(adresat)

ZAWIADOMIENIE o czynnościach ustalenia przebiegu granic działek ewidencyjnych

Na podstawie §32 Rozporządzenia Ministra Rozwoju, Pracy i Technologii z dn. 27 lipca 2021r. w sprawie ewidencji gruntów i budynków (Dz. U. 2021, poz. 1390 z późn. zm.) zawiadamiam **Pana Jana Kuras**, że w dniu **21.12.2022r. o godz. 10.00 w Dąbrowie Zielonej na działkach nr 2083/1, 2084, 2088, 3325 przed posesją przy ul. Plac Kościuszki 7** nastąpi ustalenie przebiegu granic działek ewidencyjnych oznaczonych w ewidencji gruntów i budynków jako działki nr: **2083/1, 2084, 2088, 3325- obręb Dąbrowa Zielona** z działkami sąsiednimi nr 2793, 3310/4, 2820, 2079, 2082, 2755, 2089, 2090, 2091.

W związku z powyższym, jako zainteresowanych, zapraszam do wzięcia udziału w opisanych czynnościach osobiście lub przez swojego przedstawiciela oraz o stawienie się na swojej działce w wyznaczonym miejscu i terminie.

24.11.2022r.

GEODETA UPRAWNIONY

Mariusz Kaźmierczak
Zsław. nr 20993

.....
(podpis i data)

POUCZENIE

Zawiadomienie to dotyczy pomiaru wykonywanego na zlecenie właścicieli działek nr 2083/1, 2084, 2088, 3325 oraz pracy geodezyjnej zarejestrowanej w PODGiK w Częstochowie pod nr **GK.6642.3.4359.2022**.

Zawiadomieni właściciele (władający) gruntami proszeni są o przybycie w oznaczonym terminie z wszelkimi dokumentami jakie mogą być potrzebne przy ustaleniu przebiegu granic ich gruntów oraz dokumentami tożsamości (**dowód osobisty**).

W imieniu osób nieobecnych mogą występować odpowiednio upoważnieni pełnomocnicy – **pełnomocnictwo na piśmie**. Dokument świadczący o pełnomocnictwie jednorazowym zostanie dołączony do akt.

W przypadku współwłaścicieli, współużytkownika wieczystego, małżeńskiej wspólności ustawowej uczestnikami postępowania są wszystkie strony.

Zgodnie z art. 32 ust. 3 ustawy z 17 maja 1989r. Prawo Geodezyjne i Kartograficzne (Dz. U. 2021, poz. 1990 z późn. zm.) oraz §32 ust. 5 Rozporządzenia Ministra Rozwoju, Pracy i Technologii z dn. 27 lipca 2021r. w sprawie ewidencji gruntów i budynków (Dz. U. 2021, poz. 1390 z późn. zm.) udział w tych czynnościach leży w interesie podmiotu- obecność nie jest obowiązkowa, a nieusprawiedliwione niestawiennictwo stron nie wstrzymuje czynności geodety.

Ustalenie przebiegu granic działek do celów ewidencji gruntów i budynków wykonuje się na podstawie art. 26 ust. 2 ustawy z dnia 17 maja 1989 r. Prawo geodezyjne i kartograficzne (Dz. U. 2021, poz. 1990 z późn. zm.) oraz §31-33 Rozporządzenia Ministra Rozwoju, Pracy i Technologii z dn. 27 lipca 2021r. w sprawie ewidencji gruntów i budynków (Dz. U. 2021, poz. 1390 z późn. zm.).

INFORMACJA DOT. PRZETWARZANIA DANYCH OSOBOWYCH

Zgodnie z art. 14 ust. 1 i 2 Rozporządzenie Parlamentu Europejskiego i Rady (UE) RODO 2016/679 z dnia 27 kwietnia 2016 r. o ochronie danych informuję, że:

Administratorem Państwa danych osobowych są Usługi Geodezyjno Prawne Mariusz Kaźmierczak
Dane kontaktowe: ul. Jurajska 65 42-350 Lgota Górna tel. 505 805 910

Państwa dane (**imię, nazwisko, adres, nr działek, dokumenty własności**) są przetwarzane w celu wznowienia znaków / wyznaczenia punktów granicznych / ustalenia przebiegu granic działek ewidencyjnych / przyjęcia przebiegu granic działek ewidencyjnych na podstawie art. 6 pkt. 1 lit. c) w ramach pracy geodezyjnej o identyfikatorze nr **GK.6642.3.4359.2022** zarejestrowanej w PODGiK w Częstochowie.

Ewentualnymi **odbiorcami danych** mogą być: strony uczestniczące w procesie wykonywania zleconej usługi, organy administracji samorządowej i publicznej.

Państwa dane będą przechowywane na czas realizacji pracy geodezyjnej, nie dłużej niż 5lat od jej zakończenia.

Mają Państwo prawo wglądu do swoich danych, prostowania ich, usunięcia, ograniczenia przetwarzania oraz wniesienia sprzeciwu wobec ich przetwarzania. Dane osobowe mogą być przekazane innym podmiotom i organom wyłącznie na podstawie obowiązujących przepisów prawa.

Mają Państwo również prawo wniesienia skargi do organu nadzorczego.

Państwa dane pozyskano z zasobu Starostwa Powiatowego w Częstochowie na podstawie zgłoszenia pracy geodezyjnej.

lub spadkobiercy po
Panu Janie Mysłku

.....
(adresat)

ZAWIADOMIENIE o czynnościach ustalenia przebiegu granic działek ewidencyjnych

Na podstawie §32 Rozporządzenia Ministra Rozwoju, Pracy i Technologii z dn. 27 lipca 2021r. w sprawie ewidencji gruntów i budynków (Dz. U. 2021, poz. 1390 z późn. zm.) zawiadamiam **Pana Jana Mysleka**, że w dniu **21.12.2022r. o godz. 10.00** w **Dąbrowie Zielonej na działkach nr 2083/1, 2084, 2088, 3325 przed posesją przy ul. Plac Kościuszki 7** nastąpi ustalenie przebiegu granic działek ewidencyjnych oznaczonych w ewidencji gruntów i budynków jako działki nr: **2083/1, 2084, 2088, 3325- obręb Dąbrowa Zielona** z działkami sąsiednimi nr 2793, 3310/4, 2820, 2079, 2082, 2755, 2089, 2090, 2091.

W związku z powyższym, jako zainteresowanych, zapraszam do wzięcia udziału w opisanych czynnościach osobiście lub przez swojego przedstawiciela oraz o stawienie się na swojej działce w wyznaczonym miejscu i terminie.

24.11.2022r.
GEODETA UPRAWNIONY

Mariusz Kaźmierczak
Zsław. nr 20993
.....
(podpis i data)

POUCZENIE

Zawiadomienie to dotyczy pomiaru wykonywanego na zlecenie właścicieli działek nr 2083/1, 2084, 2088, 3325 oraz pracy geodezyjnej zarejestrowanej w PODGiK w Częstochowie pod nr **GK.6642.3.4359.2022**.

Zawiadomieni właściciele (władający) gruntami proszeni są o przybycie w oznaczonym terminie z wszelkimi dokumentami jakie mogą być potrzebne przy ustaleniu przebiegu granic ich gruntów oraz dokumentami tożsamości (**dowód osobisty**).

W imieniu osób nieobecnych mogą występować odpowiednio upoważnieni pełnomocnicy – **pełnomocnictwo na piśmie**. Dokument świadczący o pełnomocnictwie jednorazowym zostanie dołączony do akt.

W przypadku współwłaścicieli, współużytkownika wieczystego, małżeńskiej wspólności ustawowej uczestnikami postępowania są wszystkie strony.

Zgodnie z art. 32 ust. 3 ustawy z 17 maja 1989r. Prawo Geodezyjne i Kartograficzne (Dz. U. 2021, poz. 1990 z późn. zm.) oraz §32 ust. 5 Rozporządzenia Ministra Rozwoju, Pracy i Technologii z dn. 27 lipca 2021r. w sprawie ewidencji gruntów i budynków (Dz. U. 2021, poz. 1390 z późn. zm.) udział w tych czynnościach leży w interesie podmiotu- obecność nie jest obowiązkowa, a nieusprawiedliwione niestawiennictwo stron nie wstrzymuje czynności geodety.

Ustalenie przebiegu granic działek do celów ewidencji gruntów i budynków wykonuje się na podstawie art. 26 ust. 2 ustawy z dnia 17 maja 1989 r. Prawo geodezyjne i kartograficzne (Dz. U. 2021, poz. 1990 z późn. zm.) oraz §31-33 Rozporządzenia Ministra Rozwoju, Pracy i Technologii z dn. 27 lipca 2021r. w sprawie ewidencji gruntów i budynków (Dz. U. 2021, poz. 1390 z późn. zm.).

INFORMACJA DOT. PRZETWARZANIA DANYCH OSOBOWYCH

Zgodnie z art. 14 ust. 1 i 2 Rozporządzenie Parlamentu Europejskiego i Rady (UE) RODO 2016/679 z dnia 27 kwietnia 2016 r. o ochronie danych informuję, że:

Administratorem Państwa danych osobowych są Usługi Geodezyjno Prawne Mariusz Kaźmierczak
Dane kontaktowe: ul. Jurajska 65 42-350 Lgota Górna tel. 505 805 910

Państwa dane (**imię, nazwisko, adres, nr działek, dokumenty własności**) są przetwarzane w celu wznowienia znaków / wyznaczenia punktów granicznych / ustalenia przebiegu granic działek ewidencyjnych / przyjęcia przebiegu granic działek ewidencyjnych na podstawie art. 6 pkt. 1 lit. c) w ramach pracy geodezyjnej o identyfikatorze nr **GK.6642.3.4359.2022** zarejestrowanej w PODGiK w Częstochowie.

Ewentualnymi **odbiorcami danych** mogą być: strony uczestniczące w procesie wykonywania zleconej usługi, organy administracji samorządowej i publicznej.

Państwa dane będą przechowywane na czas realizacji pracy geodezyjnej, nie dłużej niż 5lat od jej zakończenia.

Mają Państwo prawo wglądu do swoich danych, prostowania ich, usunięcia, ograniczenia przetwarzania oraz wniesienia sprzeciwu wobec ich przetwarzania. Dane osobowe mogą być przekazane innym podmiotom i organom wyłącznie na podstawie obowiązujących przepisów prawa.


Mają Państwo również prawo wniesienia skargi do organu nadzorczego.

Państwa dane pozyskano z zasobu Starostwa Powiatowego w Częstochowie na podstawie zgłoszenia pracy geodezyjnej.

ZAWIADOMIENIE o czynnościach ustalenia przebiegu granic działek ewidencyjnych

Na podstawie §32 Rozporządzenia Ministra Rozwoju, Pracy i Technologii z dn. 27 lipca 2021r. w sprawie ewidencji gruntów i budynków (Dz. U. 2021, poz. 1390 z późn. zm.) zawiadamiam **Panią Janinę Mysiek**, że w dniu **21.12.2022r. o godz. 10.00 w Dąbrowie Zielonej na działkach nr 2083/1, 2084, 2088, 3325 przed posesją przy ul. Plac Kościuszki 7** nastąpi ustalenie przebiegu granic działek ewidencyjnych oznaczonych w ewidencji gruntów i budynków jako działki nr: **2083/1, 2084, 2088, 3325- obręb Dąbrowa Zielona** z działkami sąsiednimi nr 2793, 3310/4, 2820, 2079, 2082, 2755, 2089, 2090, 2091.

W związku z powyższym, jako zainteresowanych, zapraszam do wzięcia udziału w opisanych czynnościach osobiście lub przez swojego przedstawiciela oraz o stawienie się na swojej działce w wyznaczonym miejscu i terminie.

24.11.2022r.
GEODETA UPRAWNIONY

Mariusz Kaźmierczak
Zsław. nr 20993
.....
(podpis i data)

POUCZENIE

Zawiadomienie to dotyczy pomiaru wykonywanego na zlecenie właścicieli działek nr 2083/1, 2084, 2088, 3325 oraz pracy geodezyjnej zarejestrowanej w PODGiK w Częstochowie pod nr **GK.6642.3.4359.2022**.

Zawiadomieni właściciele (władający) gruntami proszeni są o przybycie w oznaczonym terminie z wszelkimi dokumentami jakie mogą być potrzebne przy ustaleniu przebiegu granic ich gruntów oraz dokumentami tożsamości (**dowód osobisty**).

W imieniu osób nieobecnych mogą występować odpowiednio upoważnieni pełnomocnicy – **pełnomocnictwo na piśmie**. Dokument świadczący o pełnomocnictwie jednorazowym zostanie dołączony do akt.

W przypadku współwłaścicieli, współużytkownika wieczystego, małżeńskiej wspólności ustawowej uczestnikami postępowania są wszystkie strony.

Zgodnie z art. 32 ust. 3 ustawy z 17 maja 1989r. Prawo Geodezyjne i Kartograficzne (Dz. U. 2021, poz. 1990 z późn. zm.) oraz §32 ust. 5 Rozporządzenia Ministra Rozwoju, Pracy i Technologii z dn. 27 lipca 2021r. w sprawie ewidencji gruntów i budynków (Dz. U. 2021, poz. 1390 z późn. zm.) udział w tych czynnościach leży w interesie podmiotu- obecność nie jest obowiązkowa, a nieusprawiedliwione niestawiennictwo stron nie wstrzymuje czynności geodety.

Ustalenie przebiegu granic działek do celów ewidencji gruntów i budynków wykonuje się na podstawie art. 26 ust. 2 ustawy z dnia 17 maja 1989 r. Prawo geodezyjne i kartograficzne (Dz. U. 2021, poz. 1990 z późn. zm.) oraz §31-33 Rozporządzenia Ministra Rozwoju, Pracy i Technologii z dn. 27 lipca 2021r. w sprawie ewidencji gruntów i budynków (Dz. U. 2021, poz. 1390 z późn. zm.).

INFORMACJA DOT. PRZETWARZANIA DANYCH OSOBOWYCH

Zgodnie z art. 14 ust. 1 i 2 Rozporządzenie Parlamentu Europejskiego i Rady (UE) RODO 2016/679 z dnia 27 kwietnia 2016 r. o ochronie danych informuję, że:

Administratorem Państwa danych osobowych są Usługi Geodezyjno Prawne Mariusz Kaźmierczak
Dane kontaktowe: ul. Jurajska 65 42-350 Lgota Górna tel. 505 805 910

Państwa dane (**imię, nazwisko, adres, nr działek, dokumenty własności**) są przetwarzane w celu wznowienia znaków / wyznaczenia punktów granicznych / ustalenia przebiegu granic działek ewidencyjnych / przyjęcia przebiegu granic działek ewidencyjnych na podstawie art. 6 pkt. 1 lit. c) w ramach pracy geodezyjnej o identyfikatorze nr **GK.6642.3.4359.2022** zarejestrowanej w PODGiK w Częstochowie.

Ewentualnymi **odbiorcami danych** mogą być: strony uczestniczące w procesie wykonywania zleconej usługi, organy administracji samorządowej i publicznej.

Państwa dane będą przechowywane na czas realizacji pracy geodezyjnej, nie dłużej niż 5lat od jej zakończenia.

Mają Państwo prawo wglądu do swoich danych, prostowania ich, usunięcia, ograniczenia przetwarzania oraz wniesienia sprzeciwu wobec ich przetwarzania. Dane osobowe mogą być przekazane innym podmiotom i organom wyłącznie na podstawie obowiązujących przepisów prawa.

Mają Państwo również prawo wniesienia skargi do organu nadzorczego.

Państwa dane pozyskano z zasobu Starostwa Powiatowego w Częstochowie na podstawie zgłoszenia pracy geodezyjnej.